

KREUZFELSEN (LAUTERBACH)



PORPHYR
28 Routen



2 - 4 **5 Routen**
5 - 6 **9 Routen**
7 - 8 **7 Routen**
9 - 11 **0 Routen**



Allgemeines

Am Großen und Kleinen Kreuzfelsen wird schon seit vielen Generationen geklettert. Leider geriet der Fels trotz lohnender Anstiege mehr und mehr in Vergessenheit. Endlich im Sommer 2011 fassten sich einige Kletterer der Region und ein schwäbischer Kletterverlag ein Herz und sanierten mit finanzieller Unterstützung der Gemeinde Lauterbach den Kreuzfels. Und was da heraus gekommen ist das kann sich sehen lassen. Jetzt gibt es am Kreuzfels wieder knapp 30 bestens gesicherte Routen. Doch wie so oft wo soviele Licht da gibt es auch Schatten. Leider lässt die Felsqualität in einigen Routen zu wünschen übrig. Doch halb so schlimm, da heißt es vorsichtig klettern, einen Helm auf den Kopf und Vorsicht am Wandfuß vor herabfallenden Steinen wenn sich Kletterer über einem befinden!



Linie: 7484 VVR
Haltestelle:
Lauterbach Friedhof
Tel. 07422 25153



Jens während der ersten Rapunkbegehung des Fififefelers

Felscharakter

Abwechslungsreiche Routen auf griffigem Porphyr. Von geneigter Plattenklettere bis zum steilen Ausdauerhammer ist alles vorhanden.

Absicherung

Inzwischen im grünen Bereich. Beinahe alle Routen wurden 2011/12 vorbildlich mit geklebten Edelstahlhaken und Umlenkern saniert. Leider konnten nicht alle Haken in optimaler Position gesetzt werden wegen des stellenweise unsicheren Felses. Vorsicht! In einigen Routen reicht ein 60 Meter Seil NICHT zum Umlenken.

Naturschutz

Klettern nur innerhalb der bezeichneten Bereiche erlaubt. Erstbegehungen und weitere Sanierungen nur nach Absprache mit dem AKN und der Unteren Naturschutzbehörde.

Schwarzwald Rock 2.0



**Zugang:**

In Lauterbach zum Rathaus das neben der Hauptdurchgangsstraße liegt. Um das Rathaus gibt es ausreichend Parkplätze. Je nach Parkplatz folgt man der Albert-Gold-Straße zu einer Treppe in einer Betonstützwand. Weiter auf dem Wanderweg in einigen Kehren hinauf bis zu einem Abzweig (bezeichnet mit Bildstöckel) und kurz rechts zum gut sichtbaren Großen Kreuzfelsen. Zugangszeit ca. 7 bis 8 Minuten.

Sektoren:

- A Gr. Kreuzfelsen Südwest...Seite 208
- B Gr. Kreuzfelsen Süd.....Seite 210
- C Kl. Kreuzfelsen Nord.....Seite 211
- D Kl. Kreuzfelsen Süd.....Seite 212










KREUZFELSEN (LAUTERBACH)

Sektor A: Gr. Kreuzfelsen Südwest

35 m



Sektor A: Großer Kreuzfels Südwest

1. **Große Südwand** L1 3/3+, L2 3 
2. **Wespenkante** 6+ 
3. **Alfons Haas Gedenk Route** L1 5-, L2 3 
4. **Wilde Maus** (nette Genuss- und Anfängerroute) 3- 
5. **Meister Proper** (nette Genuss- und Anfängerroute) 3 
6. **Wandbuch** (bis zum Stand beim Wandbuch 30 m! in einer Länge geklettert
15 Runner!! 45 Meter auch unter dem Namen Große Verschneidung bekannt) 5+/6- 
8. **Fiffipfeiler** (wird bis zum Stand unterhalb des Wandbuchs geklettert, den alten Ringhaken
aus den 1960er Jahren besser nicht mehr vertrauen) 8/8+ 



Katja im Wandbuch



Das alte Routenbuch vom Kreuzfels.
In über 25 Jahren gerade einmal knapp 70 Einträge.
Doch das wird sich ändern...

Lobo-edition 2013

Gastrotipp

Pizzeria La Fontana
in Lauterbach
beim Rathaus

